データベーステーブルへのカラーの割り当て

ご存知でしたか？... 表形式のデータベースにカラーを割り当てて、表示を見やすくすることができます。

データベーステーブルにカラーを割り当てることで...

- テーブルの行の色を変えることができます。
- テーブルの行に交互に色を割り当てられます。
- 統計行とサブ統計行 (ソートごとの統計値) を異なる色で表示できます。
- 2 色のカラーを交互に配置すると、レコードが識別しやすくなります。

[カラーの交互配置 (Color Interleave)] ボタンを使うと、それぞれの行に異なる色を割り当てることができます。

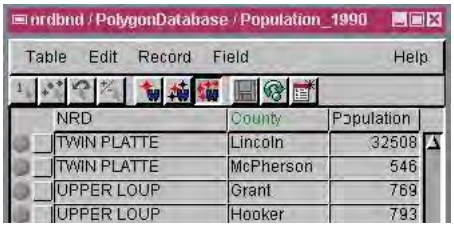

[透明度 (Transparent)] ボタンがオンのとき、選択したカラーではなくウィンドウの背景色が使われます。



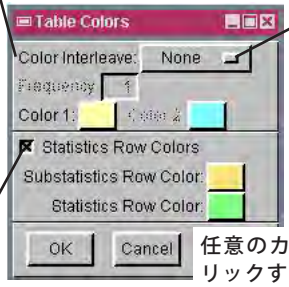

デフォルトの [カラーの交互配置] オプションは、[なし (None)](v2007:73 以降は [デフォルトシステムカラーを使用 (Use Default System Color)]) です。[カラー 1] は透明表示の設定で、全ての行を指定した色で表示します。

このトグルボタンを使うと、統計行とサブ統計行を異なる色で表示できます。

任意のカラーボタンをクリックすると、〈カラーエディタ (Color Editor)〉ウィンドウが開き、色を変えることができます。

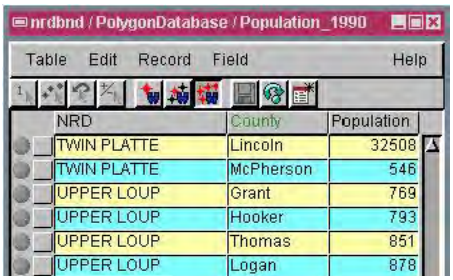

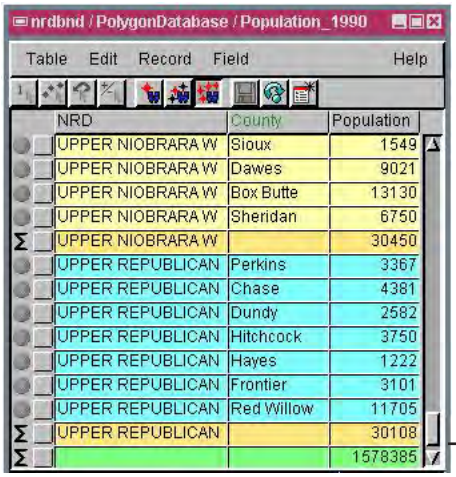

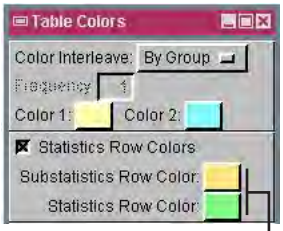

[頻度 (Frequency)] フィールドは、[カラーの交互配置] オプションを [行を交互に (By Row)] にしたときにアクティブになります。このフィールドに入力した数値は、[カラー 2] に変わる前まで [カラー 1] で塗る行の数です。

データベーステーブルにカラーを割り当てる方法

- データベーステーブルのチェックボックスをクリックして、データベーステーブルを開きます。
- メニューから [テーブル (Table)]>[カラー (Colors)] を選択します。または、[テーブル]>[詳細設定 (Preferences)] を選択して、[カラー] ボタンを押します。
- [カラーの交互配置] オプションボタンをクリックして、適当なオプションを選択します。
- カラーボタンをクリックして、〈カラーエディタ〉ウィンドウを開いて、希望のカラーを割り当てます。
- カラーを割り当てる場合、[透明度] トグルがオフになっているか確認します。

さらに知りたいことがあれば...

以下の入門書をご覧ください：

地理属性の管理
(Managing Geoattributes))

(翻訳) 株式会社 オープン GIS
東京都墨田区吾妻橋 1-19-14
紀伊国屋ビル 1F
Tel: (03)3623-2851
Fax: (03)3623-3025
E-mail: info@opengis.co.jp